



7. KINIZSI SZÁZAS

ERŐS




TELSI

hosszútávú túra

1987. május 23-24

A SZIVÁRVÁNY B2 SPORTÁRUHÁZ
ajánlata

- hálózsákok
- turista matracok (POLIFOAM)
- turista étkezészetek (alumínium - műanyag)
- szabadidő ruhák, cipők
- sátorok



Vizitúrához:

- 1-2 személyes kajakok
- 2-3-4 személyes kenek
- fa-, műanyag-, alumínium ladikok

nagy választékban.

SZIVÁRVÁNY B2 SPORTÁRUHÁZ

Budapest VII., Rottenbiller u. 4.

KINIZSI SZÁZAS
/hosszútávú túra/
KIÍRÁSA

A Kinizsi Természetbarát Egyesület "Encián" szakosztálya a teljesítménytúrás népszerűsítése és művelése érdekében 1987 május 23-24-én 24 órás nonstop túrát rendez a Pilis és Gerecse hegységeken keresztül 100 km-es útvonalon.

Útvonal: Csillaghegy, HÉV megálló - Kevély nyereg - Hosszúhegy /ellenőrző pont/ - Pilisnyereg /e.p./ - Kétágúhegy - Dorog - Nagy-Gete /e.p./ - Magyorósbánya /e.p./ - Péliföldszentkereszt - Pusztamarót /e.p./ - Gerecse gyermeküdülő - Bányahegyi eh. /e.p./ - Koldusszállás /e.p./ - Somlyóvári th. /e.p./ - Szár-Szárliget vá.

Az útvonal a Csillaghegy - Kevély nyereg szakaszon a piros jelzésen, majd kb. 3 km-t kék jelzésen, a Hosszúhegy - Keszölc szakaszon a zöld jelzésen, a továbbiakban lényegében az Országos Kéken halad.

/Magyorósbánya - Péliföldszentkereszt: kék +, Pilstető, Nagygyeháza térsége: táblázva./

Rajt: 1987. május 23. 7.30 Csillaghegy, HÉV Megálló
Jelentkezés: 6.30 - 7.15 között.

Nevezés a helyszínen. Nevezési díj: 50.- Ft.

Cél: 1987. május 24. 7.30-ig Szár-Szárliget vá.

A túra résztvevői: A túrán mindenki részt vehet, aki 1 évnél nem régebbi sportorvosi engedéllyel /bármely sportágra kiadott igazolással/ rendelkezik. A 18 évnél fiatalabb résztvevőknek az alkalomra szóló, 1 hónapnál nem régebbi sportorvosi engedély szükséges.

Egyéb: Nevezési lapot előzetesen (sportorvosi megszerzéséhez) budapestiek a Sportpropaganda Népköztársaság útja 6 alatti boltjában vásárolhatnak, vidékiek válaszboríték küldésével szakosztályunknál igényelhetnek.

A túrán mindenki saját felelőségére indulhat.

Szállást, csomagok szállítását nem tudjuk biztosítani. Étkezés egyénileg. Pilisnyeregben és a Nagy-Gete körzetében üdítőt árúsítunk. Bányahegyen teát, a célban meleg ételt (virslit) biztosítunk.

A rendezvény nem verseny. Mindazok, akik 24 órán belül célbaérnek, jelvényt és elismerő oklevelet kapnak.

A teljes utat csak edzett résztvevők tudják teljesíteni.

Kísérő gépkocsik nem hajthatnak be a Koldusszállási, valamint a Tornópuszta - Nagygyeháza közti erdészeti utakra.

Javasolt felszerelés: bejáratott bakancs, tartalék zokni, esőköpeny, kulacs víz, eü csomag, elemlámpa, Pilis és Gerecse térkép.

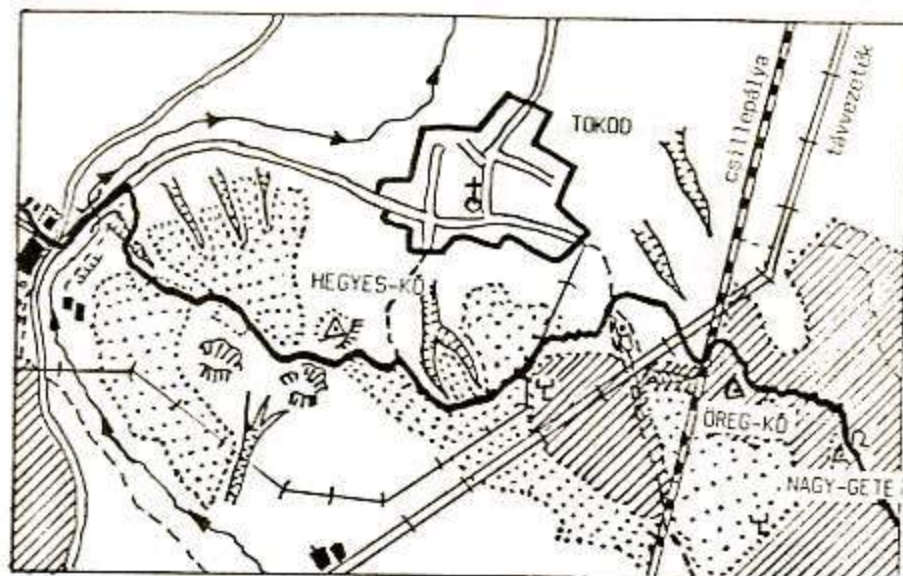
Címünk: Kinizsi TE "Encián" Szo. 1406 Budapest Pf. 12.

A KINIZSI SZÁZAS útvonala

	ellenőrzőpont működik	km	szint	jelzés
Csillaghegy HÉV á.	6.30-7.30	0.0		piros
Ürömi műút		3.7		
Ezüst-hegy		5.9		
Nagy-Kevély		7.4	430	
Kevély-nyereg		8.2		kék
Csobánkai műút		11.1		
Szent-kúti elágazás		12.9		K 100
Fenyves vége		13.1		zöld
Hosszúhegy	9.00-11.30	15.5	220	
Pilisszentkereszti műút		18.9		
Pilis, erdővágás		20.4		
Pilis, Dréher út		21.5	300	K 100 zöld
Pilisnyereg	9.30-14.00	25.9		
Kétágú-hegy		30.7		
Kesztölc, aut. ford.		32.5		kék
Dorog vá.		37.0	30	
Hungária mészüzem		38.4		
Nagy-Gete	11.00-17.45	42.1	340	
Hegyeskő		45.8		
Tokodi Csárda		48.0	120	
Mogyorósbánya	12.00-20.00	51.1	160	kék + kék
Péliföldszentkereszt		54.1	80	
Bajdóti műút /Bika völgy/		57.5		
Pusztamarót	14.00-23.30	62.1	370	
Gerecse Gyermeküdülő		64.6	150	
Bányahegyi Őrház	15.00- 1.00	69.3	60	
Vértestolnai műút		74.4		
Koldusszállás	16.00- 4.00	80.8	40	
Tarjáni műút		84.6		
Tornyópuszta		86.2		
Somlyóvár kulcspsház	17.00- 6.00	89.4	280	
Kisegyháza vadászház		94.5		
Csordakút, major		95.6		K 100
Nagyegyháza, M1 felüljáró		98.0		kék
Szárlliget, Liget borozó	18.00- 7.30	100.0	120	

A Pilistető körzetében a zöld jelzés (szerpentinező szekérút) első 180^o-os kanyarjában táblák jelzik a K100 útvonalát, egyenesen, szintben az erdővágásig, majd azon fel a zöld jelzésig. Ez az útvonal biztosítja a túra 100 km-es hosszúságát. Ugyanakkor a zöld jelzés követése (+ 1 km, de enyhe emelkedő a meredek erdővágással szemben) is engedélyezett.

A vértestolnai műút előtt, a kerítés átmászástól egyenesen le lehet menni a réten keresztül a műútig (ez a kék jelzéssel szemben az útvonal némi rövidülését eredményezi). Csordakút major után viszont nem kell a patakon átkelni, hanem a «csorda utat» kell követni - ez csekély hosszabbítást jelent.



- bánya, földletörés
- árok
- jelleghatár
- erdő
- tarvágás
- szántó
- tó, mocsár
- patak
- szekérút
- országút
- autópálya
- K100 KINIZSI 100 útvonala
- K Országos kék útvonala

Az 1986 évi KINIZSI SZÁZAS a számok tükrében

Indulók száma:	388	
Feladta:		
0 - 15 km között	6	1,5 %
15 - 25 km között	3	0,8 %
25 - 40 km között	35	9,0 %
40 - 50 km között	20	5,6 %
50 - 60 km között	82	21,1 %
60 - 70 km között	44	11,3 %
70 - 80 km között	21	5,4 %
80 - 90 km között	13	3,4 %
90 - 100 km között	5	1,3 %
Teljesítette:	159	41,0 %

	Indult		Teljesített	
Férfiak	353	91 %	145	41 %
Nők	35	9 %	14	40 %
Budapestiek	198	51 %	78	39 %
Vidékiek	185	48 %	76	41 %
Külföldiek	5	1 %	5	100 %

Életkor szerinti megoszlás:				
	Indult	Teljesített		
-19 éves	123	31,7 %	44	35,8 %
20-24 éves	90	23,2 %	30	33,3 %
25-29 éves	65	16,8 %	29	44,6 %
30-34 éves	53	13,7 %	23	43,4 %
35-39 éves	28	7,2 %	16	57,1 %
40-44 éves	17	4,4 %	11	64,7 %
45-49 éves	11	2,8 %	6	54,5 %
50- éves	1	0,3 %	0	0,0 %

A legidősebb teljesítő:
 Madary Sándor Belvárosi IK 65 éves 1985

Az útvonalat a legrövidebb idő alatt teljesítette:
 Mónos János Dorogi BSC 11 ó 53 p 1986
 Tichy-Rács Éva Futapest Club 15 ó 11 p 1986



HÍREK, KÖZLEMÉNYEK

A KINIZSI SZÁZAST minden év május utolsó előtti szombatján rendezzük. Így nyolcadik alkalommal 1988. május 21-22 -én tartjuk meg teljesítménytúránkat, amelyre továbbra is mindenkit szeretettel várunk.

- + - + - + -

A NAP május 23-án 20 óra 23 perckor nyugszik és 24-én 4 óra 58 perckor kel.

A HOLD május 24-én 3 óra 16 perckor kel és 24-én 17 óra 14 perckor nyugszik, az utolsó negyedben.

- + - + - + -

Fotót, cikket - véleményeket, érzéseket, történeteket - a jövő évi programfüzethez szívesen látunk.
 Címünk: KINIZSI TE "Encián" Szo. 1406 Budapest Pf. 12.

- + - + - + -

A talált tárgyakat a rendezőség a pontok zárása után megpróbálja a célba eljuttatni. Amennyiben ez nem sikerül, vagy bármi más okból nem találkozik újra a tárgy a tulajdonosával, azt egyesületünk szertárában őrizzük a következő KINIZSI SZÁZAS-ig. A talált tárgyakról levélben lehet érdeklődni szakosztályunknál. A tavalyról maradt tárgyaink: szélkabát, esernyő (?), katonai kulacs, zseblámpa.

- + - + - + -

Kérjük a résztvevőket, hogy a jelentkezési lapot olvashatóan töltsék ki, és minden évben azonos néven (a dr-t vagy mindig, vagy soha se írják ki, stb.). A teljesítők névjegyzékét, a többszörös teljesítések számát a rajtszámok és a nevezési lapok alapján állapítjuk meg. Többen reklamáltak már a rendezésnél, mert korábbi teljesítésüket nem "ismerték el". Ez általában a nevek, születési évszámok olvashatatlanságából származik. Legfrisebb példánk: Rózsa Tamás 1982-ben "Dózsa Tamás" néven teljesített, így is szerepelt az 1985-ös, összesítő listán.

- + - + - + -

A miskolci ALPIN SPORT szaküzlet a KINIZSI SZÁZAS ezredik teljesítőjének egy PUMA sporttáskát ajánlott fel.

RÉSZLET A PÉLDABESZÉDEK KÖNYVÉBŐL

A Gerecse-50 teljesítménytúrán - a Baji-vadászház felé haladva - alkalmilag összeverődött kis csoportunk két ifjúra lett figyelmes. A fiúk helyismeretüket kihasználva néhány száz métert "megtakarítottak" az útvonalból.

- Ti tulajdonképpen miért indultatok a túrán?
- Hát, hogy megcsináljuk.
- Akkor miért nem az útvonalon jöttök?

De erre már nem kaptunk feleletet.

Ha összeügyeskednek egy-kétezer métert a túra végéig, vajon még mindig úgy érzik, hogy teljesítették az ötvenet?

- + - + -

Ferike jut eszembe. Ferike, aki sokat, de sokat szeretett beszélni. Többször meggondolatlanul is.

Ottó - kompániánk egyik tagja - 100 forintot nyert a céllövöldéstől a sashalmi búcsúban. A hatalmas összeg beindította Ferike fejében a gépezetet, és néhány másodperc múlva kidobta a végterméket:

- Ha ennyi pénzem lenne, megennék egy egész tortát!
- Akkor szavadon fogunk. Gyerünk a cukiba! - csapott rá Ottó.

Csodálatos alkotás volt. A cukrásznéni az asztalka közepére helyezte, s mi hatan körülülve-állva bámultuk.


Ferike nekilátott. Az első szeletek egymás után tűntek el a szájában. Az ötödik után tartott hosszabb szünet felcsillantotta a reményt, hogy nekünk is jut ebből a barna krémcsodából. De egy pohárka víz új lendületet adott a küzdőnek.


A torta méretének csökkenésével arányosan ez a lendület is alább hagyott. Viszont az ellenszurkolók lassan átszivárogtak a másik táborkba. Az utolsó előtti szeletnél aztán bekövetkezett a katasztrófa. Gyuri friss vizet akart tölteni Ferike poharába, és közben kiütötte kezéből a villát, rajta egy adag csokikrémmel, ami szétterült a cukrászda kövezetén.

- Nincs semmi baj - mondta a cukrásznéni, és pillanatok alatt feltörölte. Mi megdöbbenve, szótlanul néztük.

Ferike keservesen magába gyúrta a maradékot. Azután többször, még évek múltán is megkérdezte:

- Fiúk, ti igazán elismeritek, hogy megettem a teljes tortát?





ELVÁGÓLAG

Már az indulásnál fölfigyeltünk egy kis csoport katonára. Tiszti iskolások lehettek. Volt velük egy hadnagy is, nem több 26 évesnél. Kérdegették, főleg a lányokat, megnézték-e jól a menetrendet a gördülékeny feladásra készülve. Gyorsabban haladtak, mint mi, elég hamar hallótávolon kívülre húztak előre.

Kevély, Pilis, Dorog, rekkenő hőség, szél nincs, a levegő párásan vibrál. A Gete oldalán, fél kilométerrel a csúcs előtt ismerősök az út jobb oldalán a bozótban. Alakiatlanul, szanaszét hevernek a katonák, tetőtől talpig zöldben, amikor mi már a bőrünket is szívesen levetettük volna. Néhány megjegyzés magunk között, végülis nem kell mindenkinek végigmenni.

Csendes eső, Mogyorósbányától Bányahegyig. A 70 km-es pihenőben egyszer csak legnagyobb meglepetésünkre a tiszt már csak két katonával megjelenik a tisztáson. Nem sokat időznek, mennek tovább. Na! – mondjuk, de aztán fordul ismét az állás. Tardosbánya fölött, úgy 85-nél ismét találkozunk. A két katona a makadámúton a könyökén és térdén pihen (ez valami harci ravaszság lehet kihülés ellen). A tiszt, mentségére legyen mondva, egyenesen áll, és a térképet nézegeti.

Bár mi is már csak ketten voltunk a Győr megyei matematika tanfelügyelővel, azért mellettük elhaladva megadtuk a módját, egyesoszlop, lépéstartás, nóta! Szél viszi messze a ... A katonák szomorúan néztek ránk.


Csak 7 óra 10 körül értünk be Szárligetre, nem volt sok időnk örvendezni. 7 óra 28-kor indulunk a vonathoz. Kilépünk a vendéglő ajtaján, hát ez nem igaz! – a három katona szembejön velünk. Feltettett méltatlankodással mondjuk nekik: Na, ide sem jövünk többet, ha ezt már a katonák is meg bírják csinálni! A tiszt röviden válaszol: Kérem, nálunk a "huszonnégy óra" az 24 óra!

Dr. Csóka Géza
négyeszeres

Előzetes híreink szerint idén az "alegység" körülbelül 40 fős lesz. Természetesen szívesen látjuk őket, mert:

- Attól, hogy valaki katona, még lehet turista.
- Ha nem az, és csak erőnléti, állóképességi edzésnek tekinti a Százast, még mindig megszeretheti az erdőt, a természetet.

/szerkesztőség/




1986 évi teljesítménytúrák

	indult	teljesített
50 km Baranyából Tolnába		elmaradt
Béke-menet (41)	196	196
Bükk 50		nincs adatunk
Felszabadulás 41	168	165
Gerecse 50	1249	1173
Hegyhát 50	106	106
Kinizsi 100	388	159
Kőrös 50	36	36
Mecsek 50	272	256
Orion 2000	244	189
Pilis 50	226	218
Tenkes 40	52	52
Vértes 50	438	385
Zemplén 50	70	63
Zselic 30	271	268
3 x 50	18	7

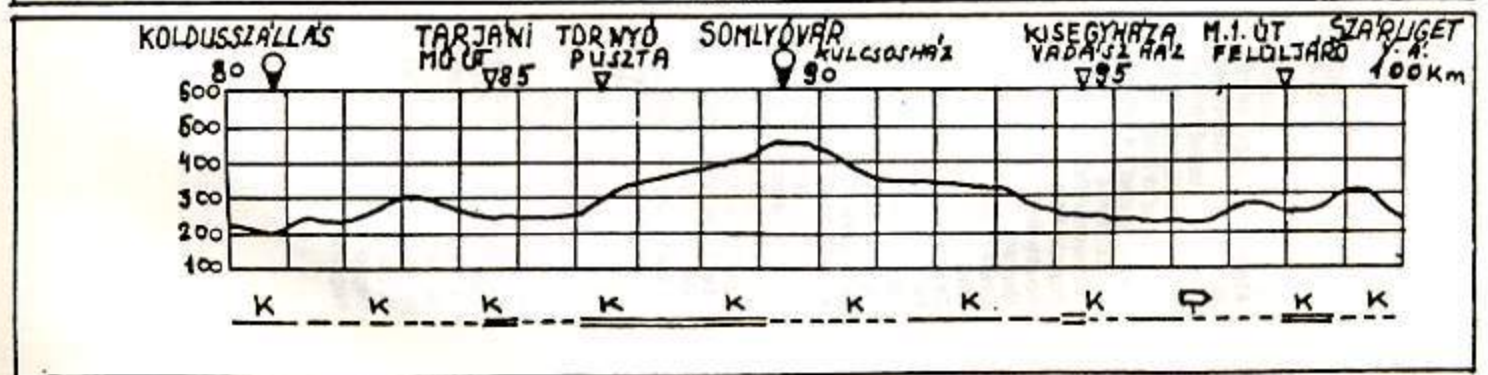
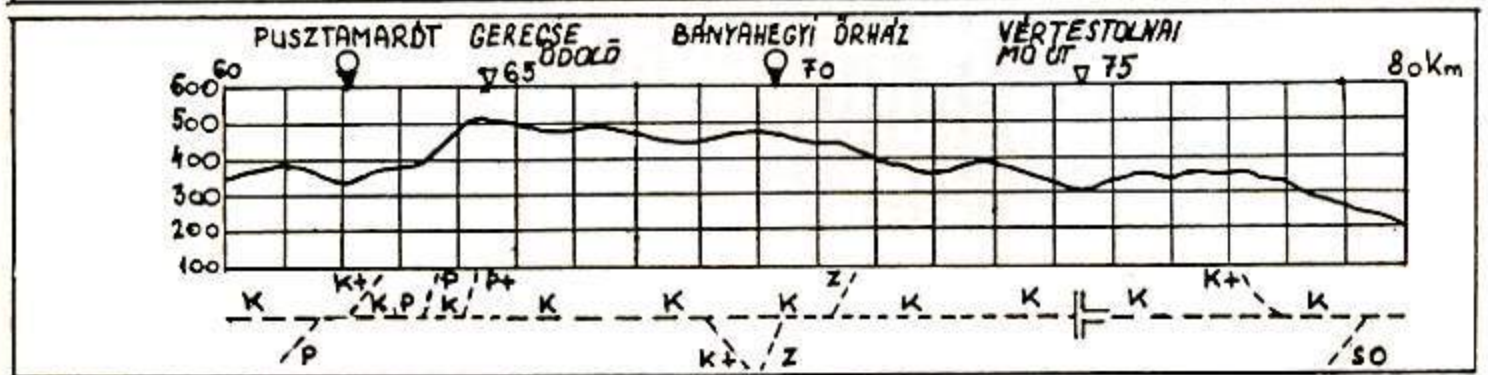
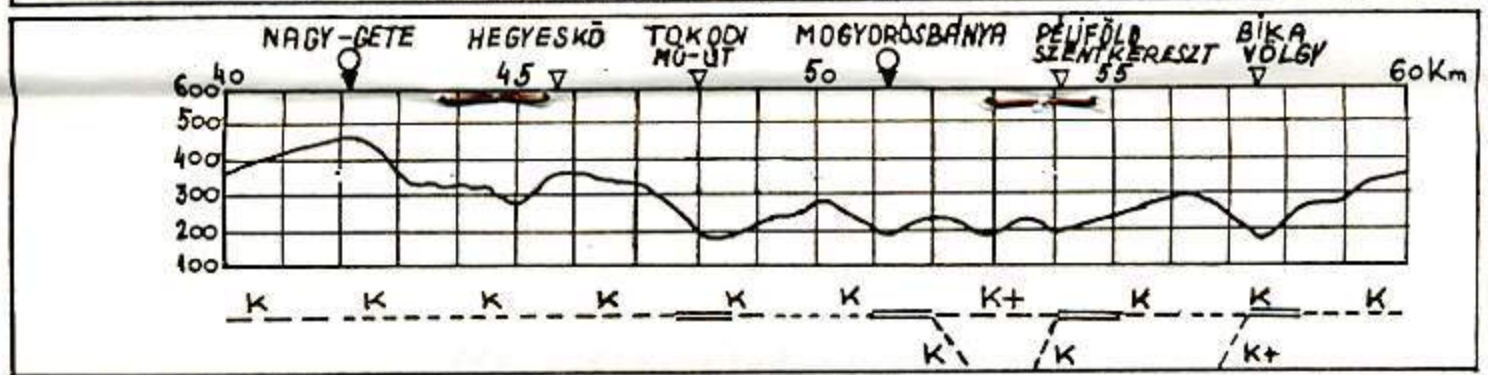
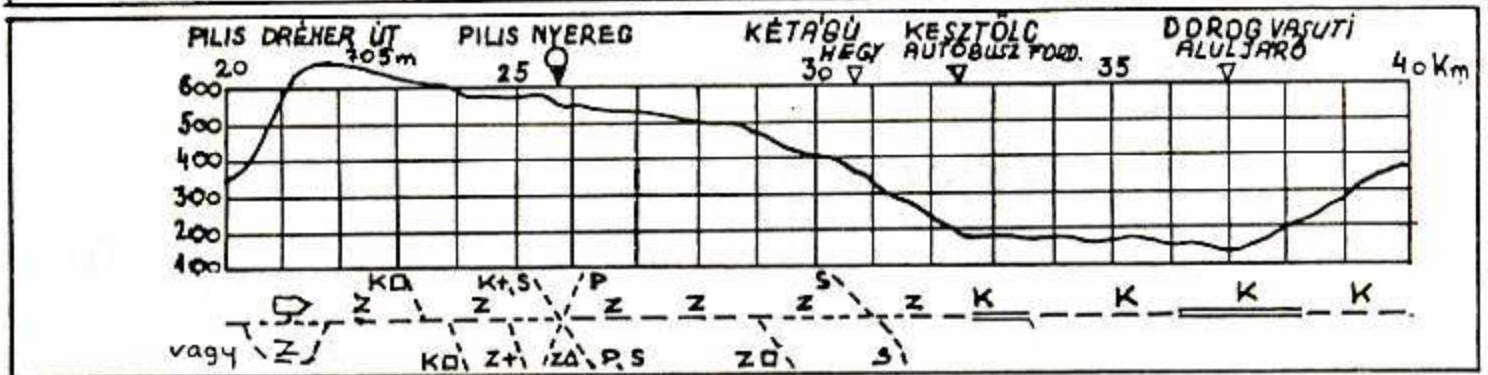
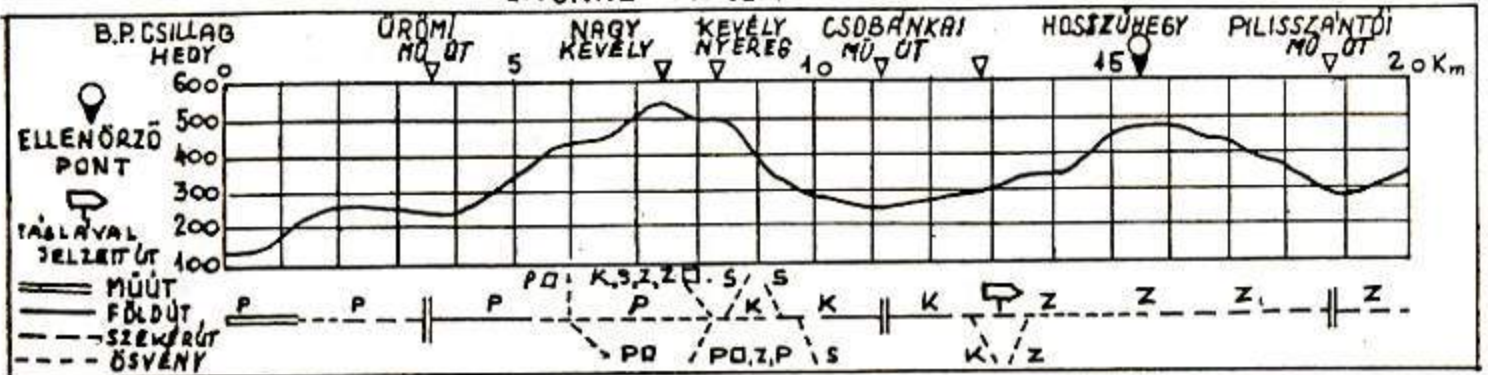
1987 évi teljesítménytúrák

időpont	túra neve	rendező szerv	táv (km)	szintidő (óra)
03.28.	Mátrabérc '87	Hatvani T.Sz.	54	13
03.28.	Felszabadulás 42	Bauxitkutató V. Tj. Szó.	42	10
04.11.	Tenkes 40	Siklósi VTSz.	40	10
04.18.	Gerecse 50	Komárom m. TSz.	50	12
04.26.	Zemplén 50	Bottyán HSE	50	12
05.09.	Pilis 50	FŐTÁV SE	50	12
05.16.	Mecsek 50	Baranya m. TSz.	50	12
05.16.	Vértes 50	Fejér m. TSz.	50	12
05.23.	Kinizsi 100	Kinizsi TE Encián Szó.	100	24
06.06.	Kőrös 50	Mezőberényi SE Tj. Szó.	50	12
06.06.	Zselic 40 éjszakai	Somogy m. TSz.	40	12 (?)
06.13.	Super 8	BEAC (evezés, kerékpár, gyalog, barlang)		
09.05.	Orion 2000	ORION Vasas SK Tb. Szó.	52	13
09.12.	Bükk 50	BAZ m. TSz.	50	12
09.19.	Hegyhát 50	Helyiipari SK Tj. Szó.	50	12
10.04.	Baranyából Tolnába	Tolna m. TSz.	50	12
10.04.	Zselic 30	Szigetvári VTSz.	30	8
10.30.	Nyírség 50	Szabolcs-Szatmár m. TSz.	50	12

A BTSZ 3x50 km-es túrája megszűnt.



KINIZSI 100 UTVONAL METSZET



A KINIZSI SZÁZAS TELJESÍTŐI 1986-BAN

Almási Kristóf	2	Herényi István	4
Ari Zoltán		Herendi György	
Bányai Zoltánné		Herpai Sándor	2
Bartos Mihály		Hervai János	2
Bíró László		Hinsenkamp András	
Bódis József		Hoffmann Ádám	3
Böjti Mária	3	Honti István	3
Borosnyay Balázs	3	Horváth Zsolt	
Bozsik Péter	3	Izing Antal	
Brudnyák Mihály		Jan Simet	
Corradi Sándor	5	Józsa Miklós	3
Csatkó Beáta		Juhász Imre	
Cseh Gábor		Kálóczi Róbert	
Csige József	4	Kassai Tamás	
Csóka Géza dr	4	Kellemen Katalin	
Csorba Ferenc dr		Kis István	
Csordás Mihály	4	Kiss Gábor	
Debreceni Elemér		Kiss Sándor	2
Ézsiás Antal	6	Klettner Zoltán	2
Ember Zoltán		Klinkó Gábor	
Fábián Péter		Knauer Eckhard	2
Fábián Tamás	4	Kocsis Tamás	2
Fekete László		Kollár Dezső dr	
Freili Géza		Kolos Ferenc	2
Füke László		Koltay Károly	5
Füleki János		Kontra Krisztina	
Gáspár István		Korcok Attila	2
Garami Andrea	2	Kovács Balázs	3
Gergely Tibor		Kovács Gábor	3
Gergelyné Németh G.		Kovács Lajos	
Greskovits Dávid		Kovács Péter	
Gulyás Imre		Kovács Zoltán	2
Gurányi András		Kulcsár Ferenc	4
Győri Jenő	6	Kunos Gábor	5
Hajagos István	2	László Endre	2
Hajzer Zsolt	3	Lipák István	
Halas László	3	Lippert József	
Halasi Tiborné		Mábé Dániel	
Hegedűs József		Magyar József	2
Hegedűs Zsolt		Magyar Zsolt	

Mezei István dr	2	Soós László	
Miklós József dr		Sváb László	5
Molnár Jenő	5	Szadvári László	
Molnár Tamás	2	Szabó Elemér	3
Monos János	3	Szabó József	
Nagy Béla	2	Szabó Sándor	2
Nagy Kristóf		Szabó Tamás	
Nagy Lajos	2	Szép József	
Nagy Ottó		Szép Károly	
Németh István		Szente Kálmán	2
Németh Sándor		Szerdahelyi Márton	
Németh Zoltán		Szijártó Zoltán	4
Neizer Péter		Szilágyi Tibor	
Nemes Péter		Szöts Attila	
Papp László	2	Szörényi Béla	6
Pató János	3	Szűcs Attila	
Patóné Szabó Júlia	6	Szűcs József	2
Péntek László		Tálos Gábor	
Péteri István	3	Takács Tibor	2
Pintér József	6	Téri Géza	5
Pintér László		Tichy-Rács Éva	
Pócsik Ágnes		Tóth Attila László	
Pócsik József dr		Török János	
Póra György		Tofl Miroslav	
Polacsek Zsolt		Tolner László	3
Pusztai Zoltán	5	Torma Tamás	2
Radványi Ferenc	2	Tymcsák Attila	2
Rakk Gyula	2	Urbánfy Jenő	2
Rezsuta Ibolya	3	Váradai Gyula	
Rieder János		Várady István	
Rózsa Tamás	4	Vachek Vladimír	
Sándor János		Vajda Zoltán	3
Sándor Lajos	3	Végh Margit	4
Sándor Zsolt	2	Vekerdy Zoltán	
Sándorfi György	3	Veres Gábor	
Samu Pirooska	2	Víg Ferenc	2
Sarkadi Nagy Péter		Vosonits László	
Scultéty Gábor	3	Xantus Gábor	
Seres László	2	Zábó Károly	
Skrivanek György	3	Zalai Vince	3
		Zelei Gábor	

KINIZSI 100-as - előzmények és élmények

1982 januárjában egy barátom kölcsönadta az első KINIZSI 100-as (1981 szeptemberi) túra füzetét. Elmondta, hogy 65 km után feladta, és a Gerecse Gyermekeküldőben kapott ideiglenes pihenési lehetőséget, majd hajnalban lement Héregre, és onnét jutott haza.

Aznap este már a Pilis és Gerecse térképek előtt hasaltam. Végig követtem a füzetben leírt útvonalat, a szinteket és távolságokat, az ellenőrző pontok helyét és működési idejét. Nagyon megtetszett az egész dolog, és annak ellenére, hogy amikor a füzetet megkaptam, keményen tiltakoztam: „e túra nem nekem való”, még aznap este elhatároztam, hogy mégis megpróbálom.

Elkezdtünk kicsit keményebben túrázni, esténként - nagy kihagyásokkal ugyan, - de elkezdtem kocogni. A KINIZSI 100-asnak köszönhetem, hogy azóta is rendszeresen túrázunk, évente 15-20 egésznapos túrát csinálunk. Az Alacsony- és Magas Tátrában, a Fátrában, a Retyezátban is jártunk, de főleg itthon (Pilis, Börzsöny, Mátra, stb.). Igen kedveljük a hegység átkelő túrákat, pl: Parassapuszta - Nagymaros vagy Nagybátony - Mátrafüred útvonalon. A Tátrában: Lysa Polana - Ótátrafüred stb.

Mint gépkocsi oktató egész nap ülök. Mióta van K-100-as, remekül ellensúlyozni tudom óriási mozgáshiányomat. A K-100-as mint távlati cél egész éven át ösztönöz, és sok mozgásra serkent.

B. családom újabban azzal vádol, hogy karácsony és szilveszter helyett számomra az év fordulópontja a K-100-as lett, mivel ehhez viszonyítom minden más esemény idejét, és úgy várom, mint a gyermekek a karácsonyt. Azt hiszem, ezzel nem vagyok egyedül. Több ismerősömet sikerült megfertőzni e kórral. Oly annyira, hogy ők is állandó résztvevői lettek a KINIZSI 100-asnak.

1982 óta veszek részt a túrán, és a továbbiakban is szeretném csinálni. Csodálatos érzés Csillaghegyen az indulás pillanatait várva készülődni, de az is kellemes, amikor a túra után a százas füzetét hosszasan böngészi az ember.

Eddig mindig edzőcipőben mentem, ami be is vált. Hozzávetőleg 165 000 lépésről van szó. Nem mindegy, hogy 40 dkg-os



edzőcipőben, vagy 1 kg-os bakancsban emelgeti a lábát az ember annyiszor. Általában két darab zoknit veszek bele. Egy vékonyabb pamutzoknit, és rá egy vastagabbat gyapjúból. Hintőport is használok. Két garnitúra tartalékszoknit is viszek magammal. A zokni kiválasztása nagy ceremónia.


A túra igen nagy tempóval szokott indulni. Már a Róka hegy falépcsős részénél elfáradhat az ember, ha akar. A Nagy-Kevély az első igazi emelkedő, aránylag könnyen megy. A Kevély-nyeregben nemigen állunk meg. Utána kellemes futás következik, „motorfékes gurulás” az enyhe lejtőn.

A Hosszúhegy első bélyegzője nagy öröm. A Pilis igen kemény emelkedője már nem olyan kellemes, az 1986-os sziklamászó „betétről” nem is beszélve. A Dréher úton (1985-ben) egy fiú rosszul lett, úgy kellett levinni a Pilisnyeregig. Kellemetlen élmény volt, arra gondoltam, hogy velem is megeshet.

(Az illető előző nap hasmenése miatt semmit nem tudott enni, nem is aludt jól, és a Pilistető emelkedőjén próbálta meg nagy erőfeszítéssel utólréni a társait, akiktől még a Hosszúhegyen lemaradt. A ponton szőlőcukros vizet kapott, majd levittük Piliszentkeresztre. A futólagos orvosi vélemény szerint semmi veszélyesebb nem történt, csak ki kellett pihennie magát. Ez az eset is arra figyelmeztet, hogy a sportorvosi vélemény nem garancia, csupán azt biztosítja, hogy az induló szervezete általában alkalmas a túrával járó igénybevétel elviselésére. Mindenkinnek csak akkor szabad indulnia, ha a pillanatnyi egészségi állapota is kifogástalan! /a rendezőség/)

A Pilisnyergyi pihenő nagyon kellemes. Túl vagyunk a negyedén. Rostos baracklevet szoktam inni, a síma üdítőben nincs semmi kalória. Bekapok egy-két szendvicset, ilyenkor még tudok enni. A második bélyegzés is nagy öröm. Fölírják az érkezési időt, pontosan, precízen megy minden.

A legnehezebb rész számomra a Nagy-Gete előtti undok emelkedő. Ha a Nap is süt, még rosszabb. A Getén a bélyegzés megnyugtatóan hat. Kis pihenő, megkérdezi az ember, hogy mikor ment el az első.



Tokodi csárda. Komolyabb pihenő, kis falatozás. Húzdás kút. Friss víz. Esetleg lábmosás. A borospincék mellett elhaladva sohasem hiszik el, hogy Budapestről jövünk gyalog. Vitára fáradtak vagyunk, rájuk hagyjuk.

Mogyorósbánya. A fele már megvan.

Pé liföldszentkereszt után kapott el az eső 1986-ban. Nagy „öröm” volt a csúszós, regedős, agyagos szekérúton menni. Az esőkabátomról iszom az esővizet, nem kell elővennem így a vizes flakont.

Bika völgy. Ha száraz az idő, itt szoktunk egy kicsit pihenni. Kerítés átmászás, hosszan a kerítés mellett (dörzsöltek leszünk?), hullámzó emelkedő. Messze előttünk a horizonton a Gerecsei TV adó tornya. Tudjuk, hogy meg kell kerülni, és akkor még mindig nincs vege. Lélektanilag egy kicsit romboló, de azért kibírjuk.

Vaskapu, Pusztamarót. Nagy csalános. Egyszer kipróbáltam (1984?) rövidnadrágban. Jelentősen fokozódott a lábamban a vérkeringés. De se baj, megvan ez a pecsét is.

Pusztamarót után, ahol a murvás patkókanyarból elmegy a kék jelzés, enyhe emelkedő jön (itt van a Gerecse-50 „Pusztamarót” pontja). Alig 100 méterrel az elágazás után egy vastag, kidőlt fa fekszik keresztben az ösvényen. 1982 óta kísérem figyelemmel e fa sorsát. Minden évben legalább egyszer átlépek rajta (ha a Gerecse-50-est is beszámítom, akkor kétszer, de akkor ellenkező irányból). 1986-ban már elég korhadt volt. A fán átlépve, sőt, már előtte is az egész környező erdőt beborítja egy igen erősen hagymaszagú növény. Ernyős virágzatú kis fehér virágai, nagy, zöld levelei vannak. Ezen a helyen, amikor igen erős volt a hagymaszag, majdnem rosszul lettem. Nagy akaratere kellett, hogy a hányingeremet visszatartsam. Alig vártam, hogy elhagyjuk ezt a szakaszt.

Gyermeküdülő, kellemes terep. Ha nincs eső, itt jól lehet haladni.

Bányahegyen mindig jólesik a meleg tea. Egy alkalommal égett már a táborfű, mindenki melegegett. Én ledőltem egy mérsékelten vizes sátorlapra, úgy, ahogy voltam, esőkabátban, alatta háti-

zsákkal. Túrátársam közben eltűnt. Csak Mogyorósbányától jöttünk együtt, a keresztnévét sem tudtam (igaz, ma sem tudom), így nem volt ötletem, hogy keressem a nyirkos sötétségben, de végül meglett. Tovább mentünk.

Anak ellenére, hogy már többször jártam erre, a vizes sötét terepen a régi kék jelzésre tévedtünk. Ezt persze csak utólag tudtuk meg. Végül tájoló segítségével déli irányba haladtunk, mivel Vértestőlát arra sejtettük. Teljesen ismeretlen utakon és kerítéskapukon keresztül, végül kilyukadtunk a műútra, igaz, 5-600 méterrel északabra, mint kellett volna. Némi balra tartással visszataláltunk az eredeti útvonalra, de vesztettünk legalább egy órát. Az ember ilyenkor nagyon könnyen elbizonytalanodik, és már hajlamos a tájoló helyes működését is kétségbe vonni.

Koldusszállás felé közeledünk. Erősödik a béka-brekegés, már a közelben van az ellenőrző pont. Pecsételünk. Ücsörgünk néhány percet az asztalnál.

Rosszul esik a Somlyóvár előtti emelkedő, a maradék 10 km-t majdcsak kibírjuk valahogy. Az 1985-ös túrán nem kellett felmenni Somlyóvárra. A lenti ellenőrző ponton nem tudtak elég vizet adni, nekik is kevés volt. De mondták, hogy mivel most Nagygyeházán keresztül megy az út, találunk majd nyomóskutakat. Egész Nagygyeházán a szemem majd kiguvadt, de nyomóskutat nem találtunk. A célban jobban ismerték a falut tudták, hogy ott nincs is nyomóskút.

Szárligetre beérni mindig csodálatos dolog, annyi rossz mégis van benne, hogy már megint egy egész évet kell várni a következő KINIZSI 100-asra.

Corradi Surd
ötszörös

KEDVES TERMÉSZETBARÁTOK!

Figyelmükbe ajánljuk a POLIFOAM kempingmatracot, amely

- nagyon jó hőszigetelő
- könnyű, feltekerve szállítható
- kényelmes és higiénikus
- nem szívja magába a nedvességet
- mosószeres vízzel tisztítható, mosható


Méretei:

1850·550·10 mm

1850·550·12 mm

1850·550·20 mm

1950·700·10 mm



POLIFOAM

Műanyagfeldolgozó Kft.

1097 Budapest, Gyáli út 37.

☎ 277-662, 276-672

Telex: 22-7889 pfom h

Ne induljon el

kirándulásra
campingezésre



a BUDAPESTI
KONZERVGYÁR
készítményei nélkül

Menetrendi kivonatok



(1)


Tatabánya felső	3.51	4.21	4.51	5.31	6.51	7.31	8.11	10.51
Szár-Szárliget	3.59	4.29	4.59	5.39	6.59	7.39	8.19	10.59
Bicske	4.13	4.43	5.13	5.53	7.13	7.53	8.33	11.13
Bp. Kelenföld	4.46	5.16	5.46	6.26	7.46	8.26	9.06	11.46
Bp. Ferencváros		5.24	5.54	6.34	7.54			
Budapest Keleti		5.35	-----	6.45	8.05			
Budapest Déli	4.55					8.35		11.55

(1)

Szár-Szárliget	4.36	5.26	6.26	7.26	9.06	10.26
Tatabánya alsó	4.52	5.42	6.42	7.42	9.22	10.44
Almásfüzitő	5.16	6.06	7.06	8.06	9.46	11.06
Komárom	5.29	6.19	7.19	8.19	9.59	11.19
Győr	6.11	7.01	-----	9.01	10.41	-----

(2)

Dorog	15.06	16.02	17.17	17.59	19.09	20.06
Budapest Nyugati	16.24	17.30	18.25	19.15	20.25	21.25



(3250)

Kesztlőc, csurgó	15.25	16.30	17.10	18.25
Kesztlőci elág.	15.34	16.39	17.19	18.34
Dorog th.	15.39	16.44	17.24	18.39

(3215/3200)

Mogyorósbánya	18.30	20.50
Tát, sz. vend.	18.38	20.04 20.58
Dorog th.	-----	20.14 21.14

(3200)

Tokodi csárda	17.06	17.57	18.43	20.21	20.44	21.31
Tokod Hősök tere	17.10	18.02	18.46	20.26	20.51	21.36
Dorog th.	17.22	18.16	18.51	20.40	21.05	21.50

(3298/3210)

Péligódszentkereszt	21.18
Bajót, Petőfi u.	21.24 21.30
Nyergesújfalu, bajóti elág.	21.32 21.38
Dorog th.	----- 22.06

(2000)

Dorog th.	15.13	15.43	16.13		16.43	17.13	17.43	18.13
Kesztlőci elág.	15.19	15.49	16.19	16.29	16.49	17.19	19.49	18.19
Budapest Engels t	16.20	16.50	17.20	17.30	17.50	18.20	18.50	19.20

Dorog th.	18.43	19.13	20.13	21.13	22.13	4.43
Kesztlőci elág.	18.49	19.19	20.19	21.19	22.19	4.49
Budapest Engels t	19.50	20.20-21.20	22.20	23.20	5.50	

(3070,3050)

Tardosbánya sz. bolt					4.33	7.01
Vértestolna tűzoltósz.					4.45	7.18
Héreg, forduló	22.05	23.35	3.45	4.40		6.00
Tarján aut. vt.	22.20	23.49	4.00	4.45		6.15 7.33
Tornyópusztai elág.	22.27	23.56	4.07	5.02	!	6.22 7.40
Koldusszállás bej. út	22.33	0.02	4.14	5.08	!	6.28 7.46
Tatabánya felső vá.	22.45	0.14	4.25	5.25	5.20	6.42 7.58

Tardosbánya sz. bolt		9.30	12.30
Vértestolna tűzoltósz.		9.42	12.43
Héreg, forduló	7.55	10.20	12.30
Tarján aut. vt.	8.10	9.25	9.56 10.35 12.43 12.58
Tornyópusztai elág.	8.17	9.32	----- 10.42 12.50 13.05
Koldusszállás bej. út	8.23	9.38	10.48 12.55 13.11
Tatabánya felső vá.	8.35	9.50	11.00 13.10 13.29

(3070)

Vértestolna újtelep	4.30	7.23	10.47
Tardosbánya sz. bolt	4.47	7.38	11.00
Tata aut. áll.	5.18	8.09	11.30

(3052/2110)

Koldusszállás bej. út	6.41	
Tornyópusztai elág	6.47	
Tarján aut. vt.	6.55	
Zsámbék	7.44	7.48
Budapest Széna tér	-----	8.30

(3042)

Nagygyháza kultúrház	23.18	5.27	7.02	10.33
Bicske benzinkút	23.34	5.44	7.19	10.49
Bicske vá.	23.35	5.45	7.20	

(3042)

Nagygyháza kultúrház	4.37	6.17	10.40
Szárliget	4.44	6.24	10.47
Tatabánya felső vá.	4.55	6.35	10.58

A menetrendi kivonatok 19870 május 23. délutánra, illetve május 24. délelőttre vonatkoznak.